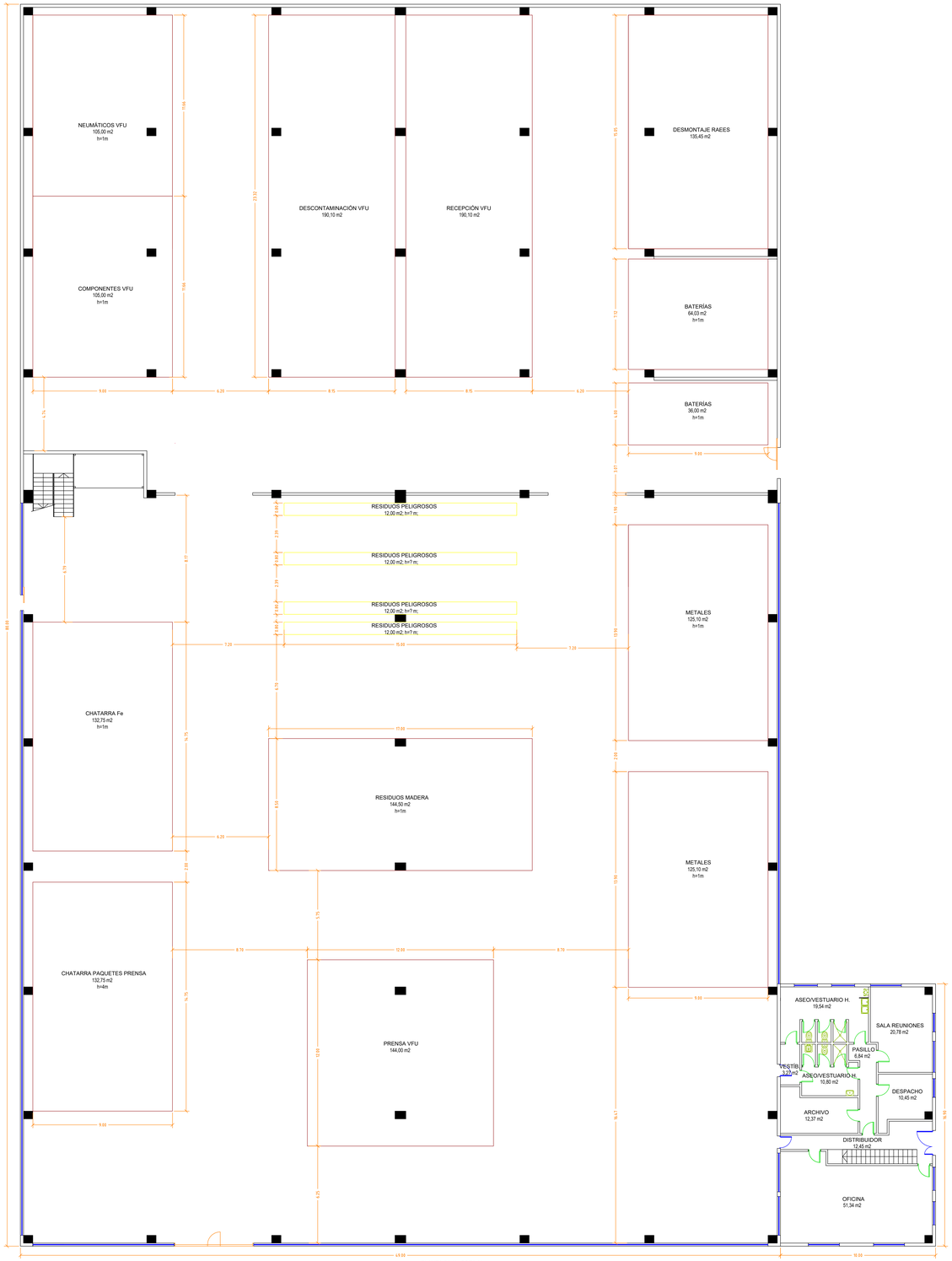

PLANTA BAJA (COTA 0)

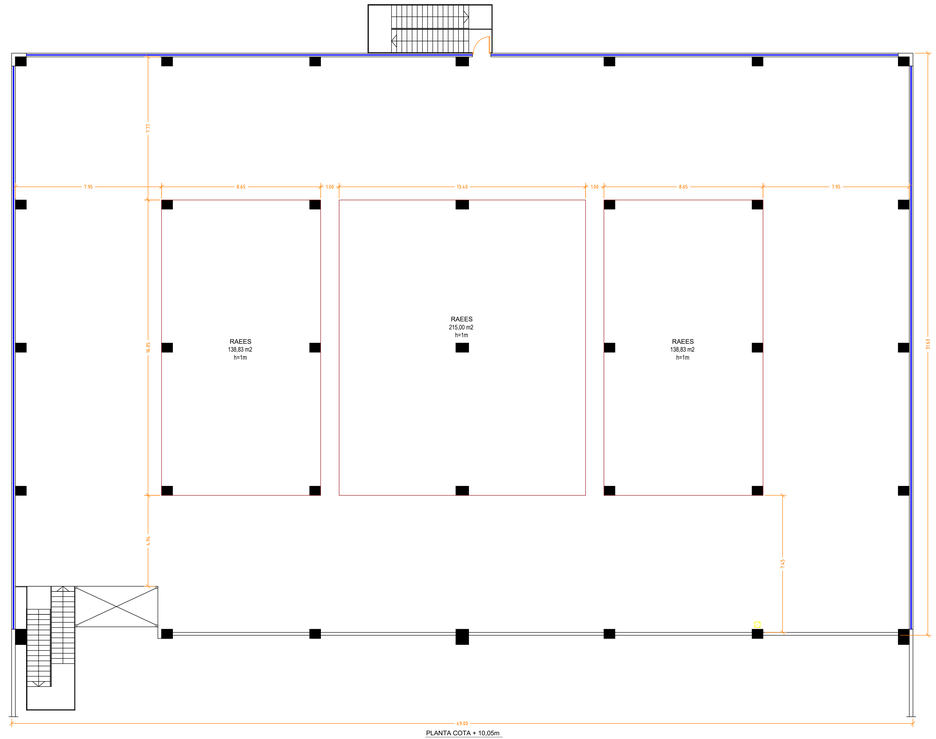

PLANTA COTA + 10,05m

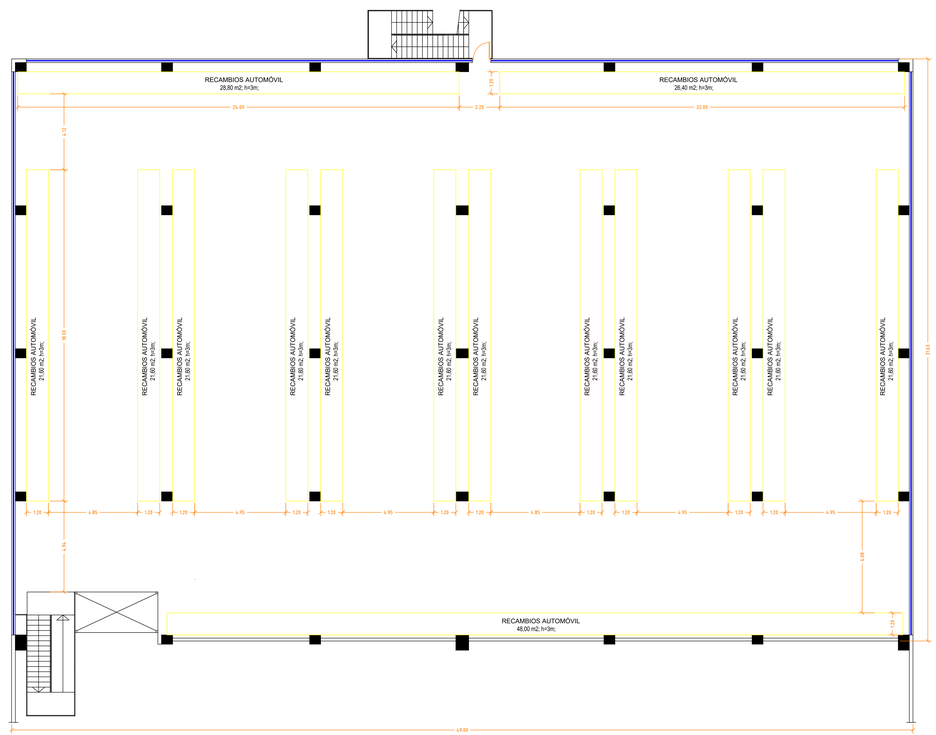

PLANTA COTA + 4,40m

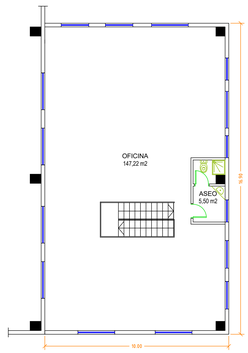

PLANTA COTA +4,20m

SUPERFICIES CONSTRUIDAS NAVE	
PLANTA BAJA (COTA 0)	4.089,00 m2
PLANTA COTA +4,20	169,00 m2
PLANTA COTA +4,40	1.547,00 m2
PLANTA COTA +10,05	1.546,00 m2
TOTAL	7.351,00 m2

PROYECTO TÉCNICO DE ADECUACIÓN DE UN ESTABLECIMIENTO DESTINADO A GESTOR DE RESIDUOS PELIGROSOS Y NO PELIGROSOS

SITUACION	C/ Andalucía nº10 Políg. Industrial de las Merindades-Fase 4 (09550) Villarcayo - Burgos	
TITULAR	RECUPERACIONES VILLARCAYO S.L.	Agosto - 2023
PLANO Nº 02	PLANTAS. DISTRIBUCIÓN, COTAS Y SUPERFICIES	ESCALA 1:100

AUTOR DEL PROYECTO
ALFONSO GONZALEZ DEL ARBOL
INGENIERO INDUSTRIAL